



TAPOLCA 8300
BAJCSY-ZS. U. 19
tel : 87/ 322-446
30/ 9378-491

E: 21/2016

8/1911/16
2016 OKT. 27

BALATONAKALI(belterület)
KÖZSÉG

A munkát végző szerv neve
Munkaszám: 161/2016

Adatszolgáltatás Iktatószáma: 2/967/2016

VÁLTOZÁSI VÁZRAJZ

A 616/1 helyrajzi számú földrészlet megosztásáról

Méretarány: 1:2500

EOV

E VÁZRAJZ ZÁRADÉKOLÁSA ÉRVÉNYTELENÍTI A 8/937/2016 ÉS A 8/1264/2016 SZ. RAJZOKAT

Címkoordináták 616/8 hrsz

Psz	y	x
1	551897	171726


Címkoordináták 616/9 hrsz

Psz	y	x
1	551892	171681
2	552111	171782
3	552120	171782
4	552130	171786
6	552313	171775
5	552314	171783
7	552326	171776
8	552332	171776
9	552348	171770
10	552447	171754
11	552480	171764
12	552490	171762
13	552587	171743

Címkoordináták 616/10 hrsz

Psz	y	x
1	551960	171739

Változás előtt						Változás után						
Hrsz	Alrészlet		m o	Terület ha,m ²	AK	Hrsz	Alrészlet		m o	Terület ha,m ²	AK	Szolgalmi és egyéb jogok
	j.	művelési ág					j.	művelési ág				
1	2	3	4	5	6	7	8	9	10	11	12	13
616/1		Kivett. táborhely		4,1062	0,00	616/8		Kivett. táborhely		0,2597	0,00	
						616/9		Kivett. táborhely		3,8250	0,00	
						616/10		Kivett. táborhely		0,0215	0,00	
Össz.				4,1062	0,00	Össz.				4,1062	0,00	



Készítette: Tapolca, 2016.10.26.

TERRAPLAN

Földmérő és Szolgáltató Betéti Társaság
8300 Tapolca, Bajcsy-Zs. u. 19. Ir. földmérői minősítésének száma: 154298
Munkaszám: 73900236-10003729 Geod. terv. min. száma: GD-T 19/0643/2016

A helyrajzi számítás és területszámítás helyes. Ez a záradék a keletkezéstől számított egy évig hatályos, későbbi felhasználás előtt a vázrajzot újra záradékolni kell.

2016 NOV 02



P.H.

Ing. rend. min. sz.:

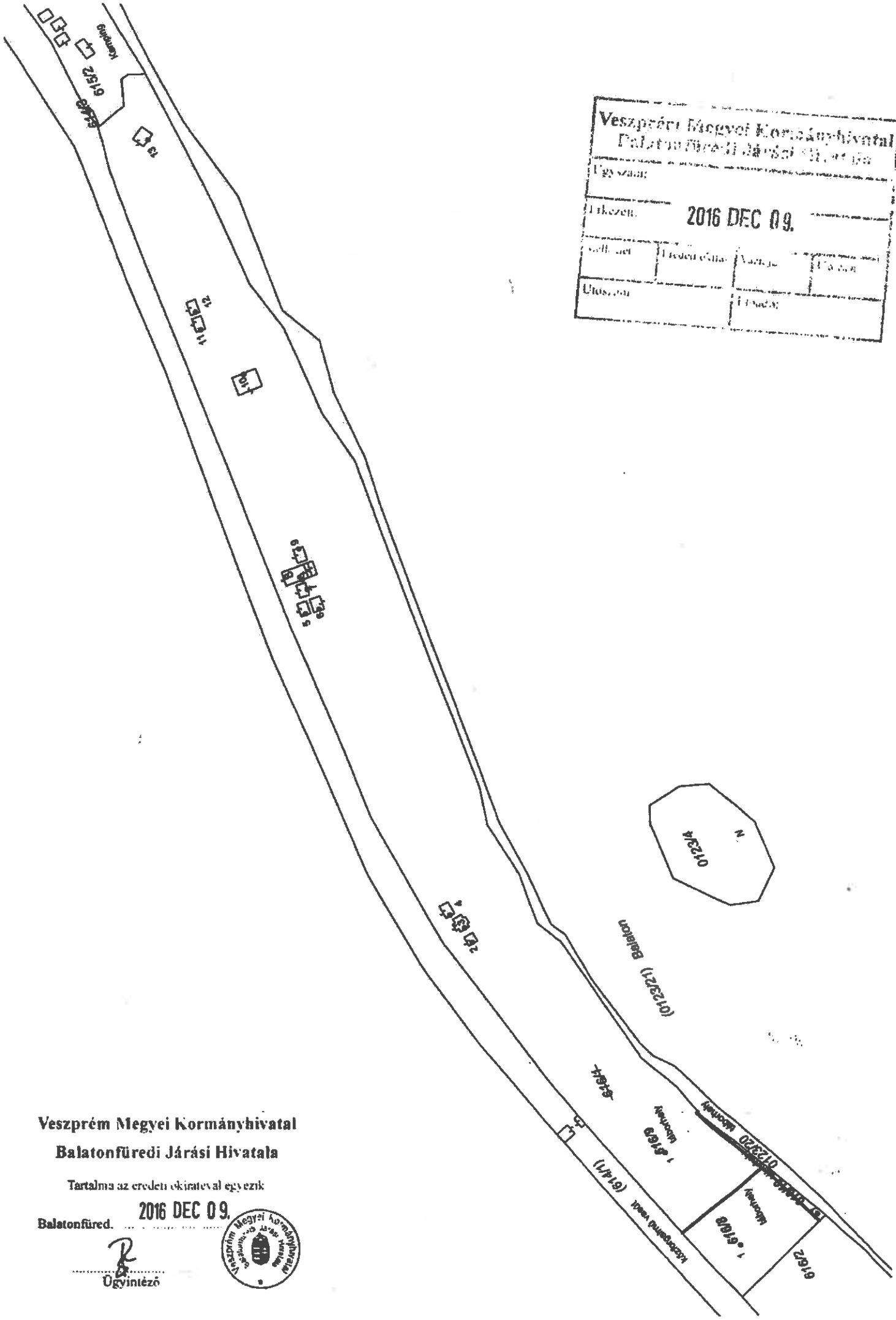
vizsgáló
Molnár Péter
Ingatlan-rendező
földmérői min. sz.
2137/2010.

Veszprémi Megyei Kormányhivatal
Balatonfüredi Járási Hivatala

Egyesület: _____

Dátum: **2016 DEC 09.**

Település:	Település:	Település:	Település:
Utca:	Utca:	Utca:	Utca:



Veszprém Megyei Kormányhivatal
Balatonfüredi Járási Hivatala

Tartalma az eredeti okirattal egyezik

Balatonfüred, **2016 DEC 09.**

.....
Ugyintéző





TAPOLCA 8300
BAJCSY-ZS. U. 19
tel : 87/ 322-446
30/ 9378-491

8/2267/16
2016 DEC. 08

BALATONAKALI(belterület)
KÖZSÉG

A munkát végző szerv neve

munkaszám: 171/2016

Adatszolgáltatás Iktatószáma: 2/2561/2016

VÁLTOZÁSI VÁZRAJZ

A 616/9 helyrajzi számú földrészlet átjárási szolgálmi jog bejegyzéséhez

Méretarány: 1:2500

EOV

E VÁZRAJZ ÁTVEZETÉSÉT SORENDBEN ELŐZI A 616/1 HRSZ MEGOSZTÁSA (8/1911/2016 sz. munka).

Változás előtti állapot						Változás utáni állapot						
Hrsz	Alrészlet művelési ág		m o	Terület ha,m ²	AK	Hrsz	Alrészlet művelési ág		m o	Terület ha,m ²	AK	Szolgalmi és egyéb jogok
1	2	3	4	5	6	7	8	9	10	11	12	13
616/9		Kivett, táborhely		3,8250	0,00	616/9		Kivett, táborhely		3,8250	0,00	Átjárási szolgálmi jog, a 616/9 hrsz III. jelű 2399 m ² területű részére, a 616/8 hrsz mindenkor tulajdonosainak javára.
Össz.				3,8250	0,00	Össz.				3,8250	0,00	

A szolgálmi jog megállapítása
akaratainknak megfelelően történt:

Az állami alapadat tartalom az állami ingatlan-nyilvántartási térképi adatbázis tartalmával megegyezik. Ez a záradék a keltezésétől számított 1 évig hatályos, későbbi felhasználás előtt a vázrajzot újra záradékolni kell.



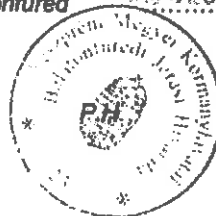
Készítette: Tapolca, 2016. december 05.

TERRAFILAN
Földmérő és Szolgáltató Belső Társaság
8300 Tapolca, Bajcsy-Zs. u. 19.
Bankszámlaszám: 73900236-10003729
Adószám: 27256235-1-19

Nagy Béla
földmérő

Készítő: Nagy Béla
Földmérő igazolvány száma: 3068
ingatlanrendező földmérői minősítésének száma: 1542/98
Geod. terv. min. száma: GD-T 19/0643/2015

Balatonfüred



Záradékoló

Ing. rend. min. sz.:
Moinár Péter
Ingatlan-rendező,
földmérői min. sz.
2137/2010.

A

