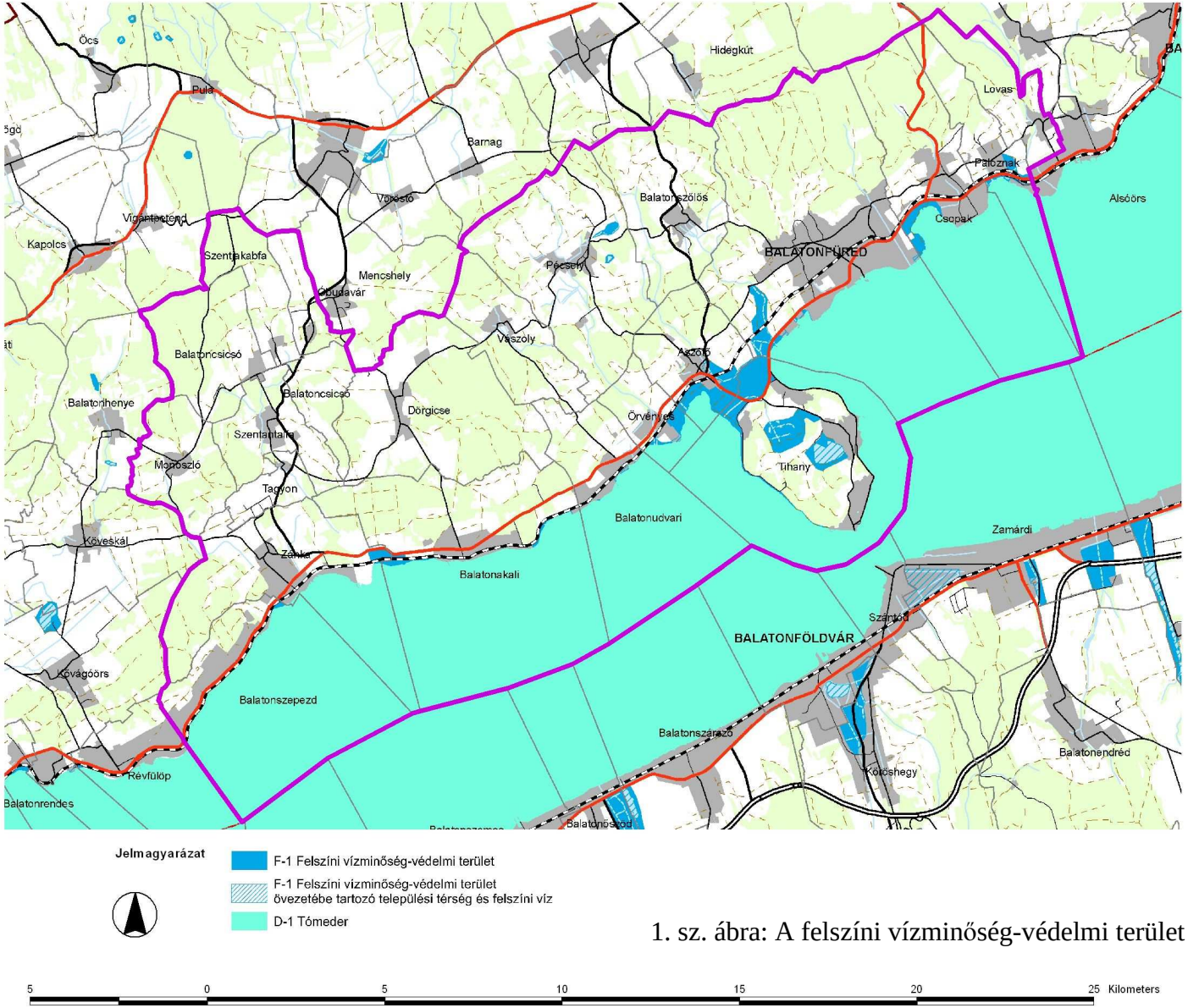

1. sz. ábra: A felszíni vízminőség-védelmi terület övezete

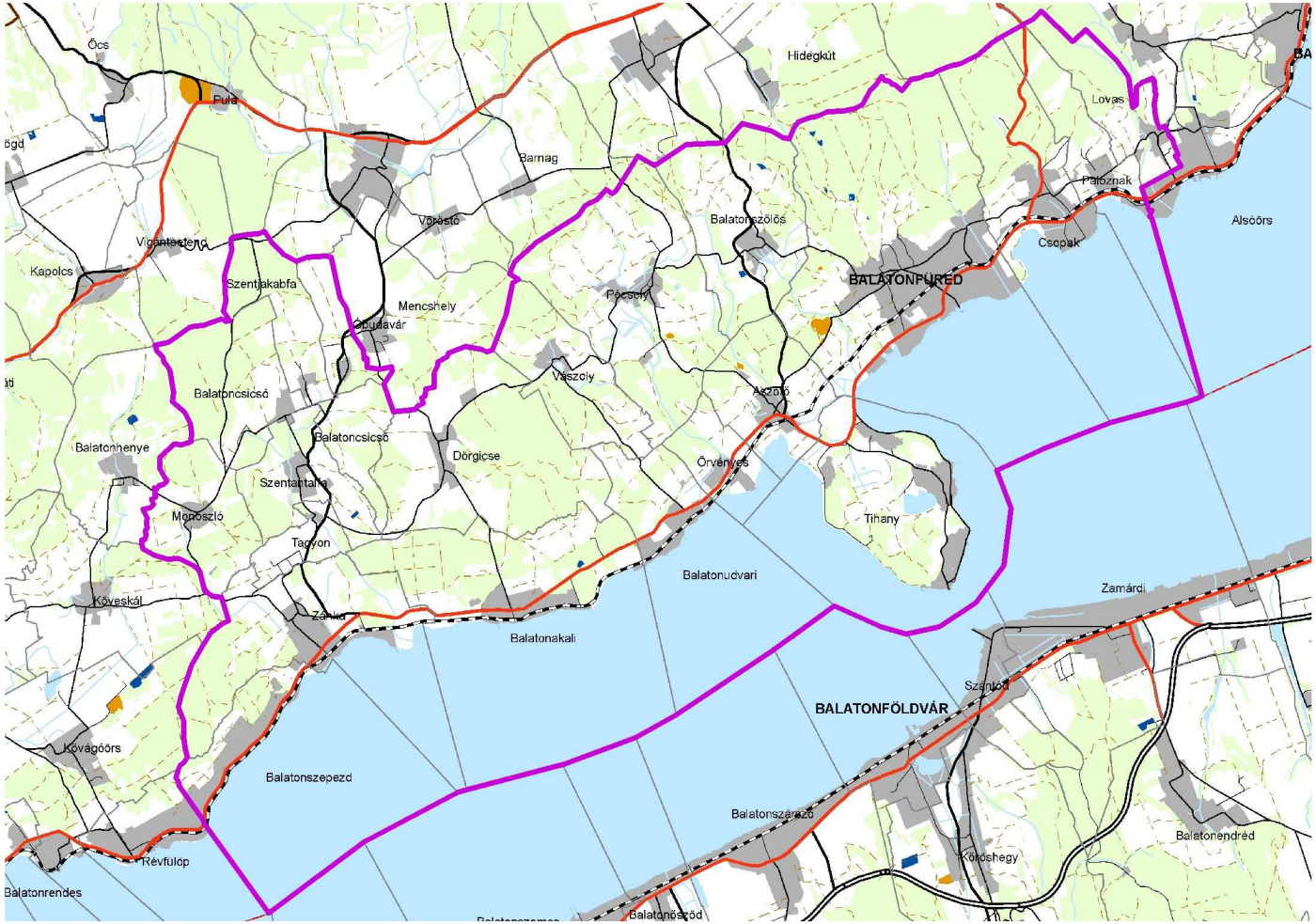

Jelmagyarázat

R-1 Térségi jelentőségű komplex tájrehabilitációt igénylő terület

R-2 Ökológiai rehabilitációt igénylő terület

5 0 5 10 15 20 25 Kilometers

2. sz. ábra: A térségi jelentőségű komplex tájrehabilitációt igénylő terület övezete, és az ökológiai rehabilitációt igénylő terület övezete

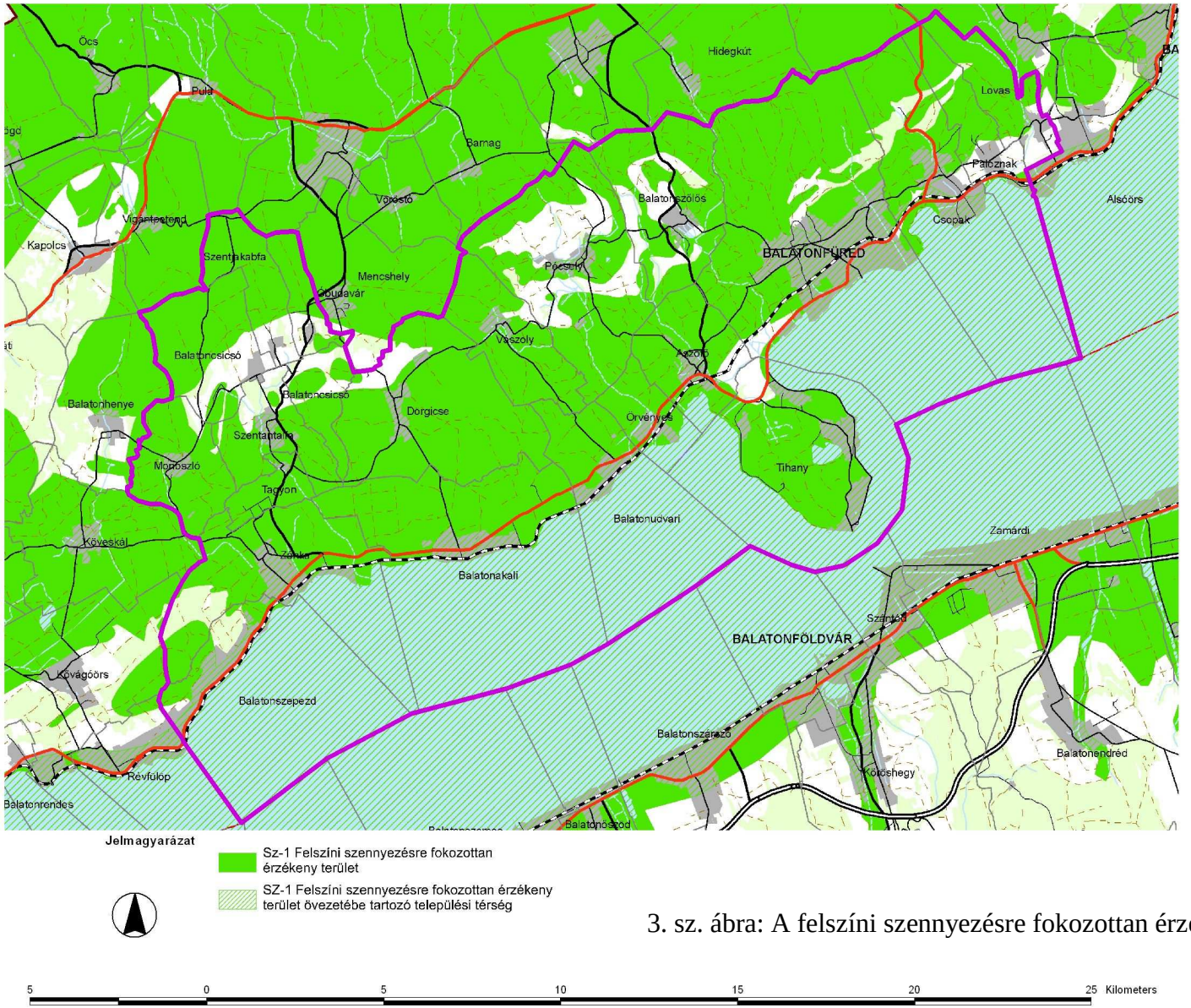

Jelmagyarázat

Sz-1 Felszíni szennyezésre fokozottan érzékeny terület

SZ-1 Felszíni szennyezésre fokozottan érzékeny terület övezetébe tartozó települési térség

3. sz. ábra: A felszíni szennyezésre fokozottan érzékeny terület övezete

5 0 5 10 15 20 25 Kilometers

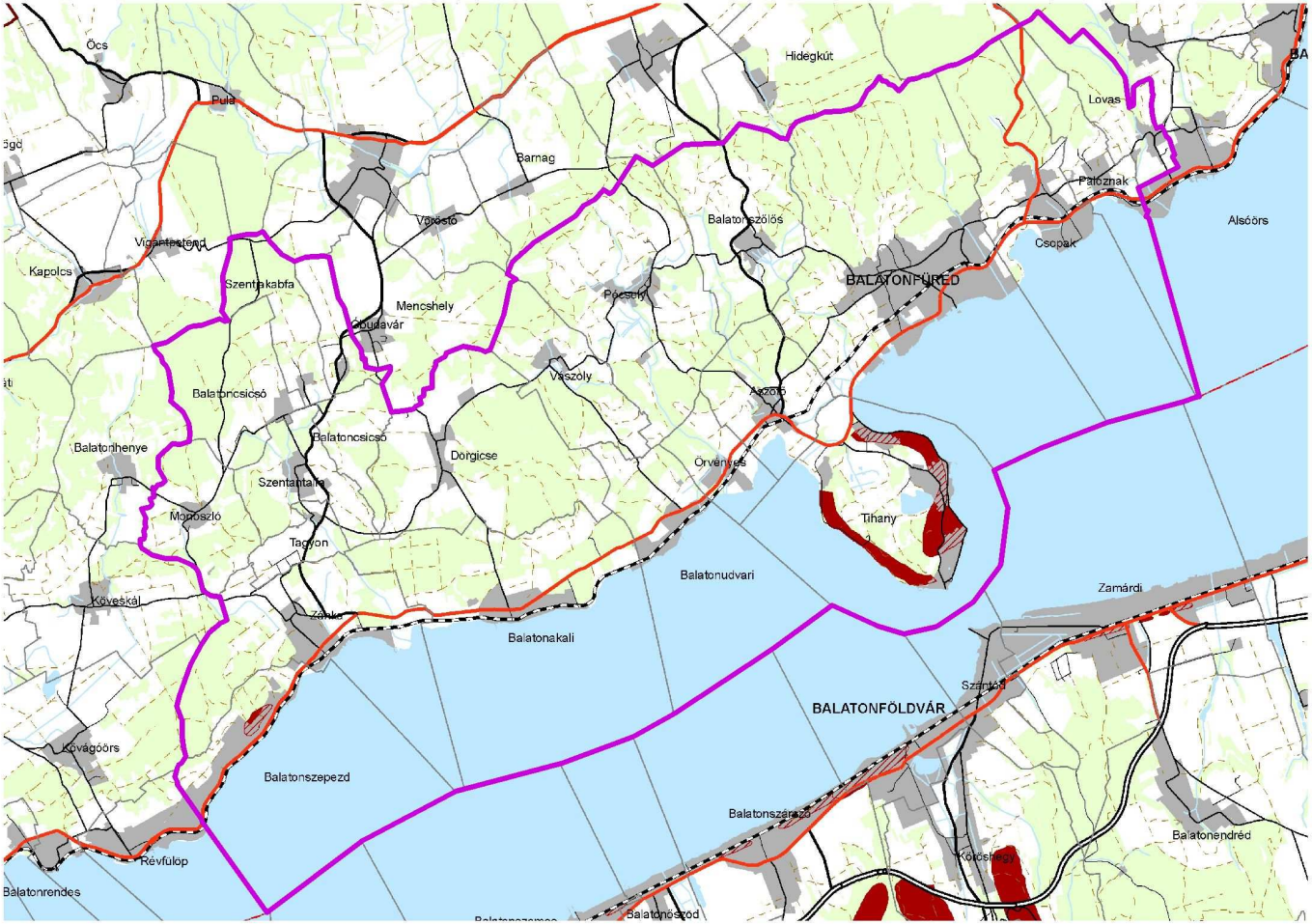

4. sz. ábra: A földtani veszélyforrás terület övezete

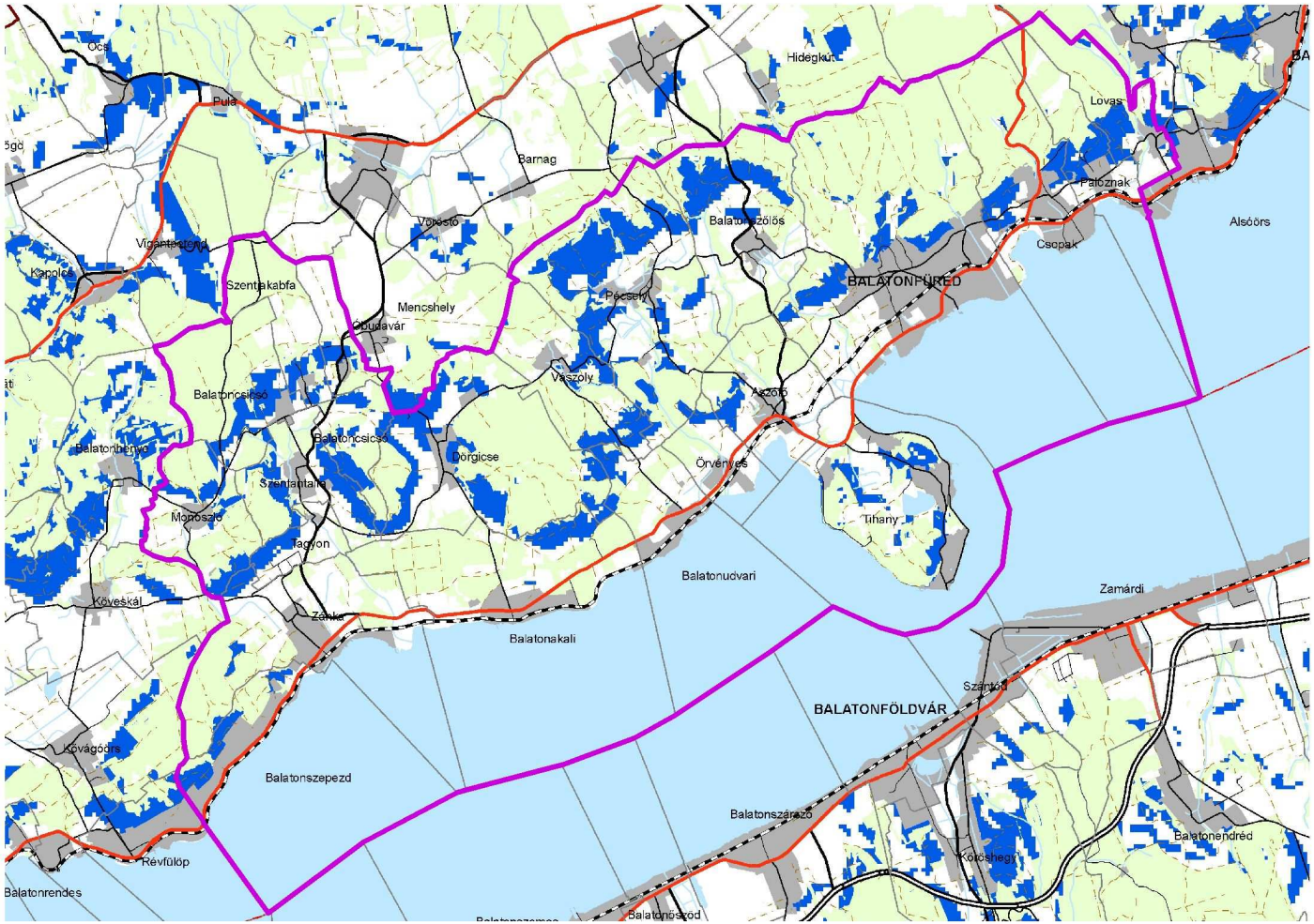

Jelmagyarázat

P-2 Vízeróziónak kitett terület

5. sz. ábra: A vízeróziónak kitett terület övezete

5 0 5 10 15 20 25 Kilometers

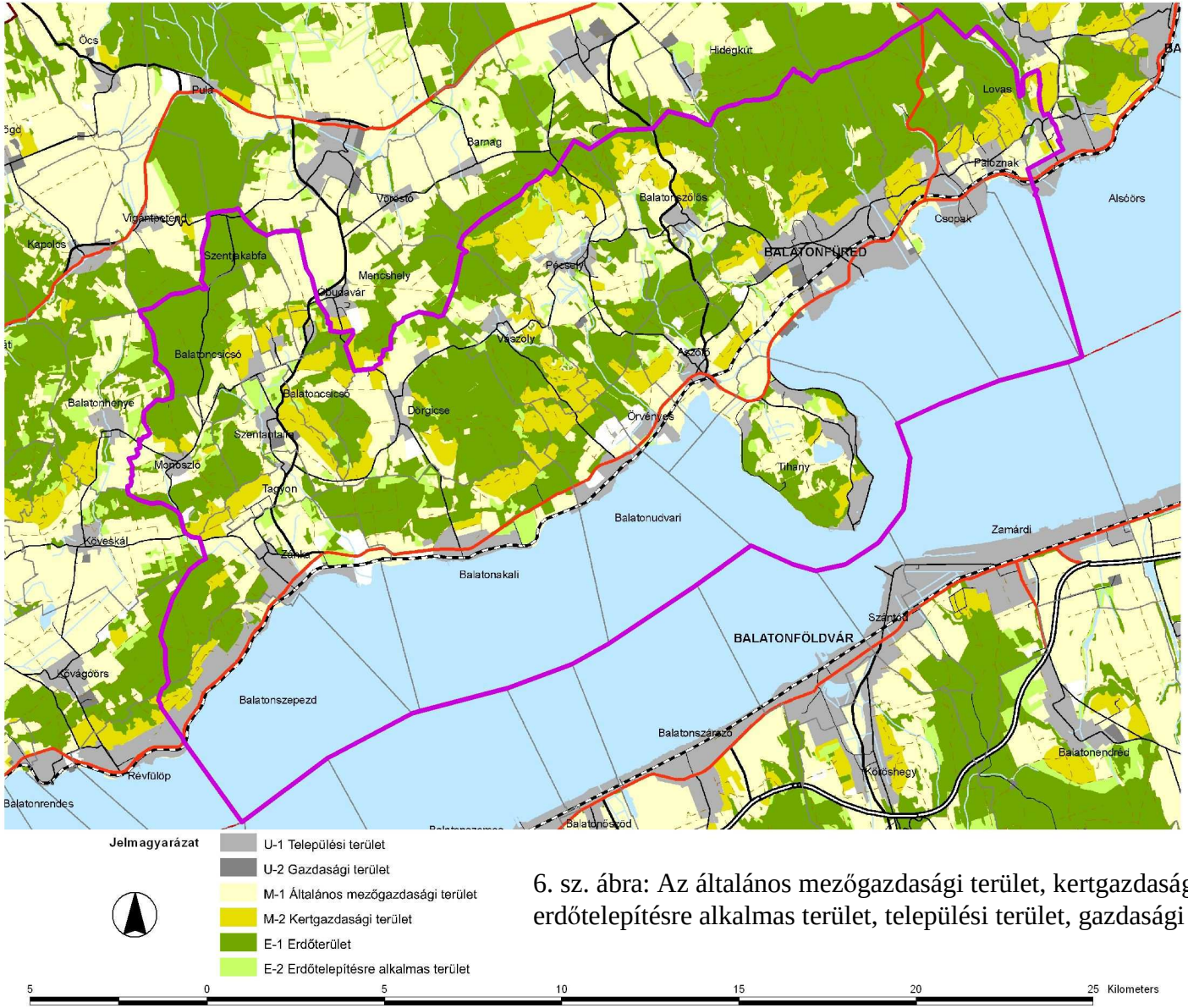

6. sz. ábra: Az általános mezőgazdasági terület, kertgazdasági terület, erdőterület, erdőtelepítésre alkalmas terület, települési terület, gazdasági terület övezete

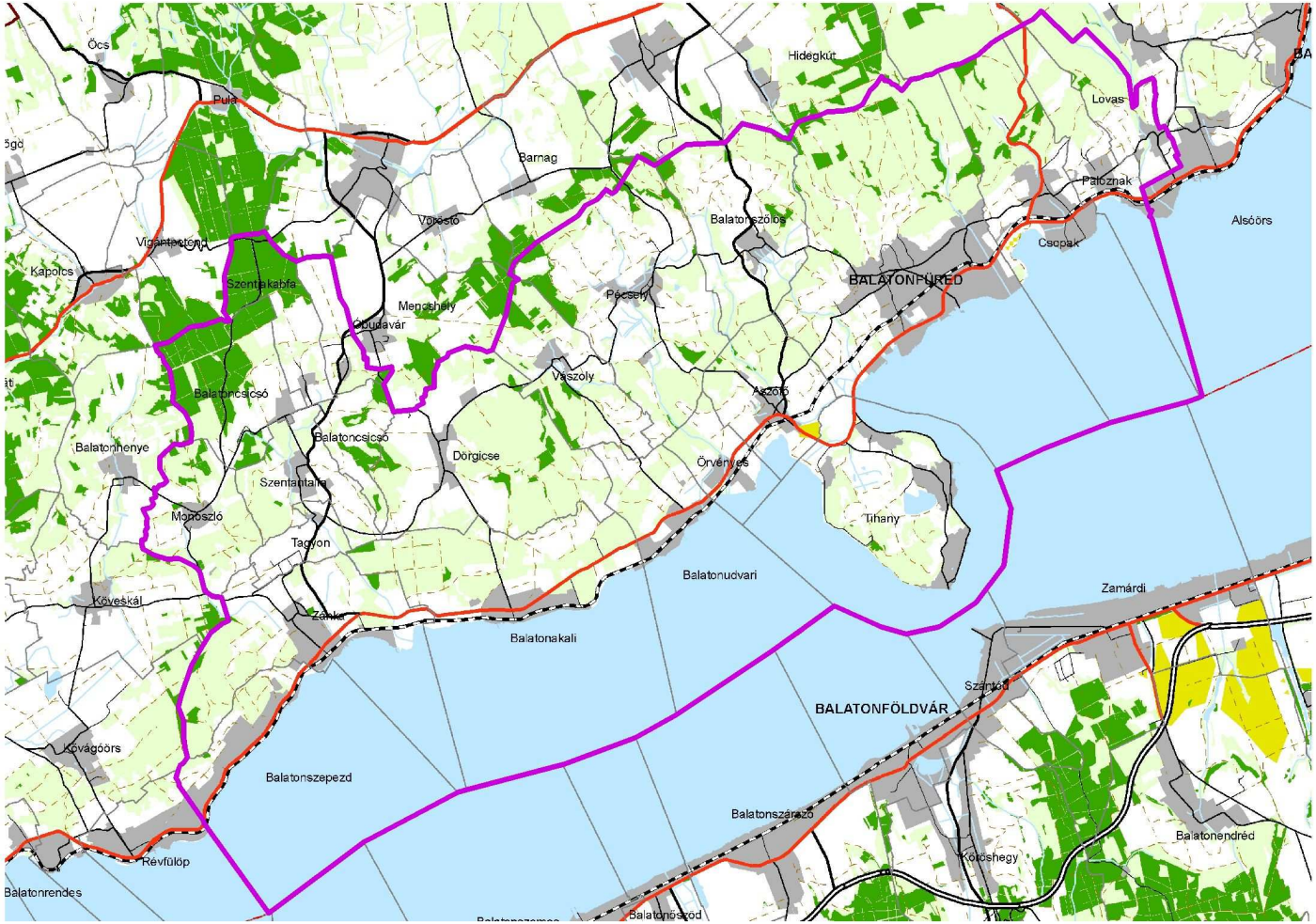

Jelmagyarázat

M-3 Kiváló termőhelyi adottságú szántóterület

E-3 Kiváló termőhelyi adottságú erdőterület

5 0 5 10 15 20 25 Kilometers

7. sz. ábra: A kiváló termőhelyi adottságú szántó terület, kiváló termőhelyi adottságú erdőterület övezete

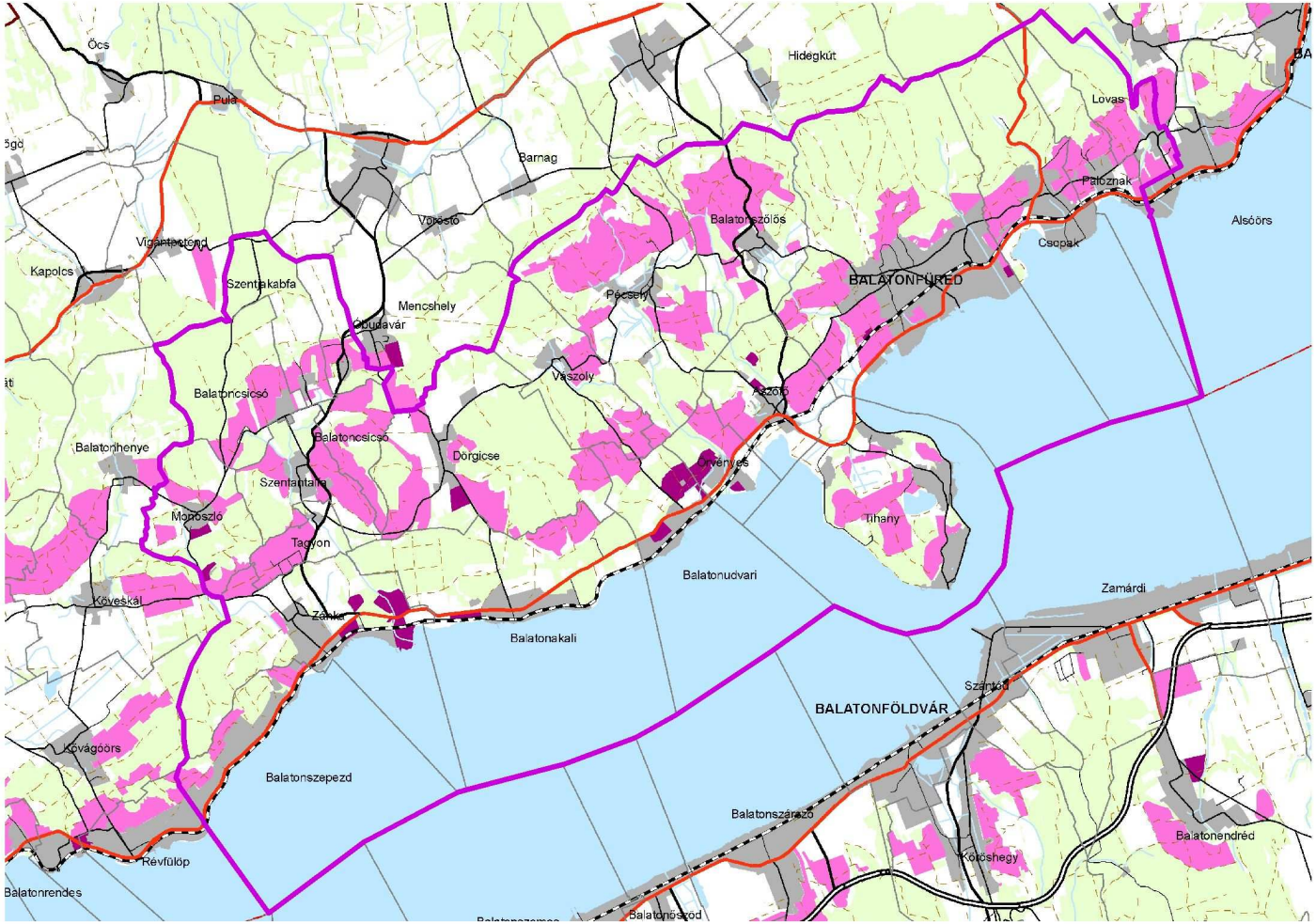

8. sz. ábra: A turisztikai fejlesztési terület, szőlő termőhelyi kataszteri terület övezete

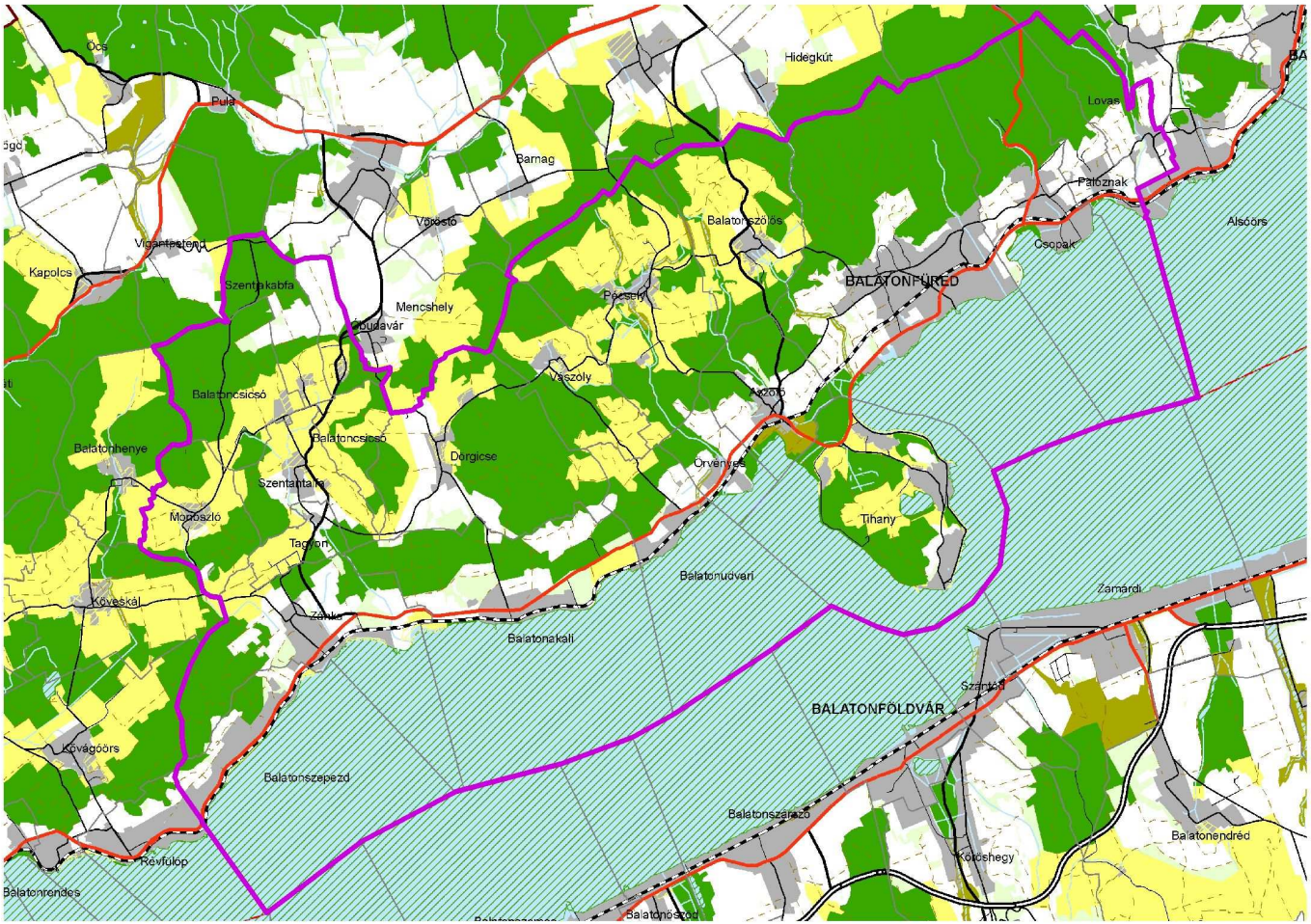

9. sz. ábra: A magterület, ökológiai folyosó, pufferterület övezete

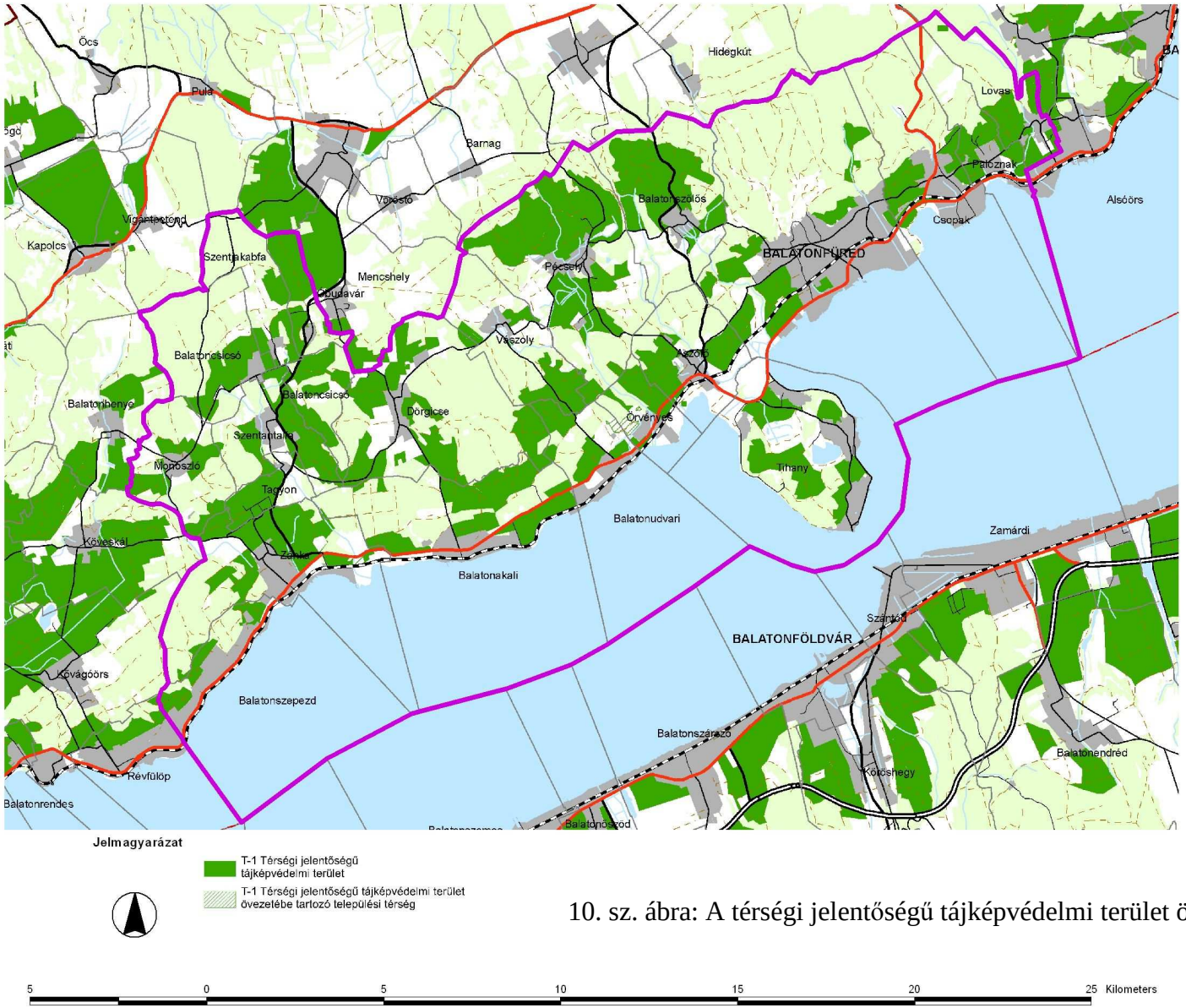

10. sz. ábra: A térségi jelentőségű tájképvédelmi terület övezete

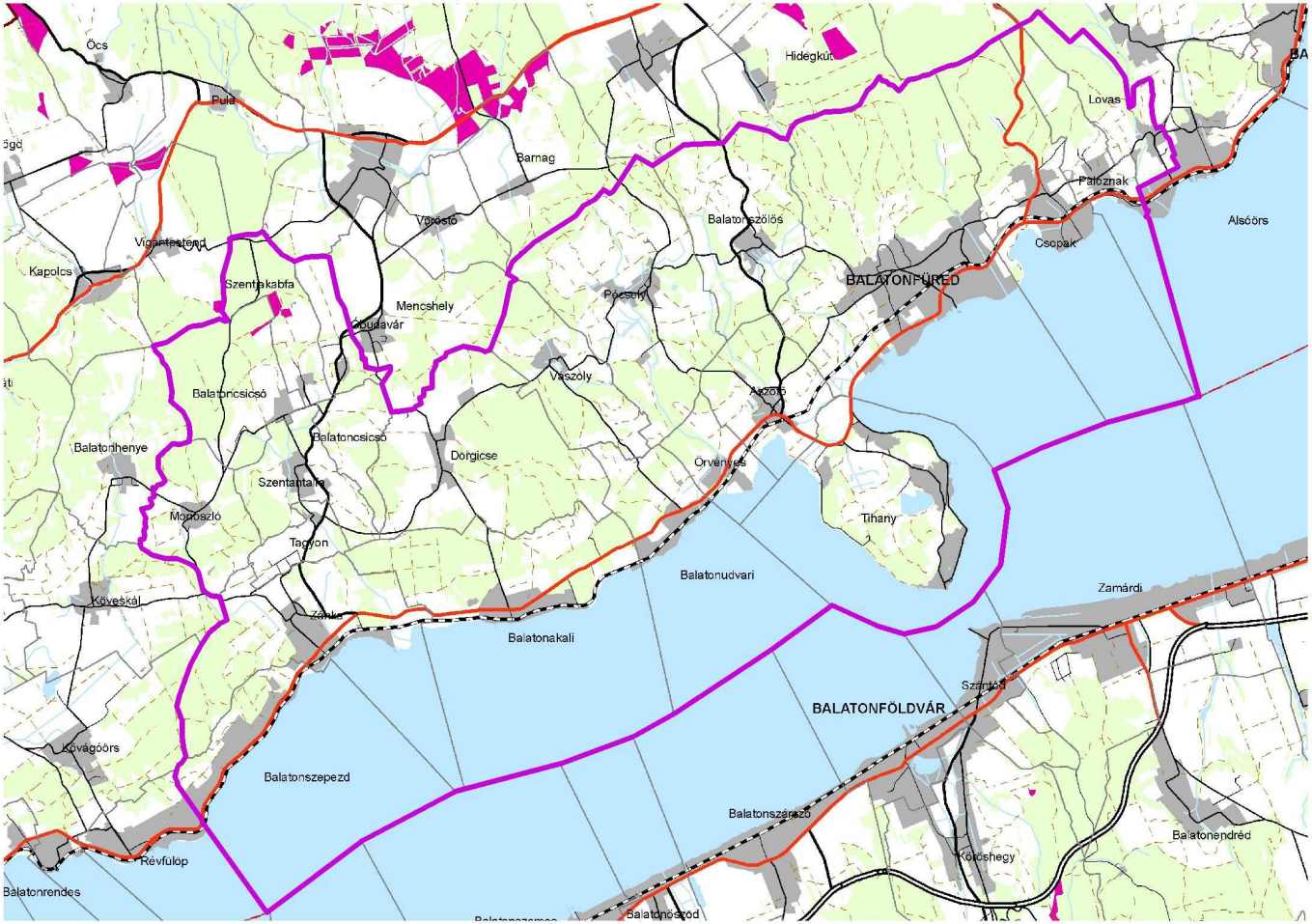

Jelmagyarázat

L-1 Szélerőmű elhelyezéséhez vizsgálat alá vonható terület

11. sz. ábra: Szélerőmű elhelyezéséhez vizsgálat alá vonható terület övezete

5 0 5 10 15 20 25 Kilometers

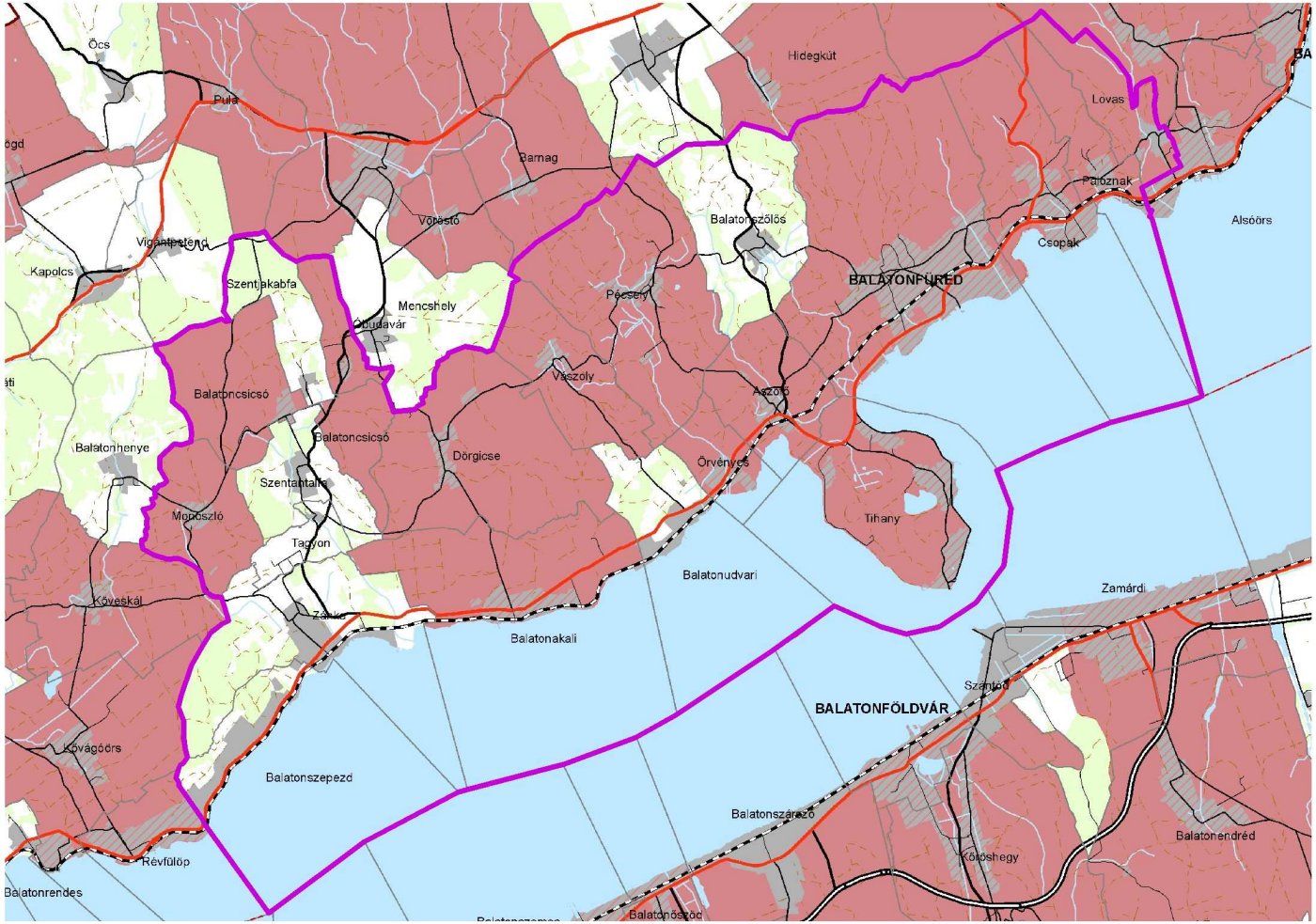

12. sz. ábra: A történeti települési terület övezete

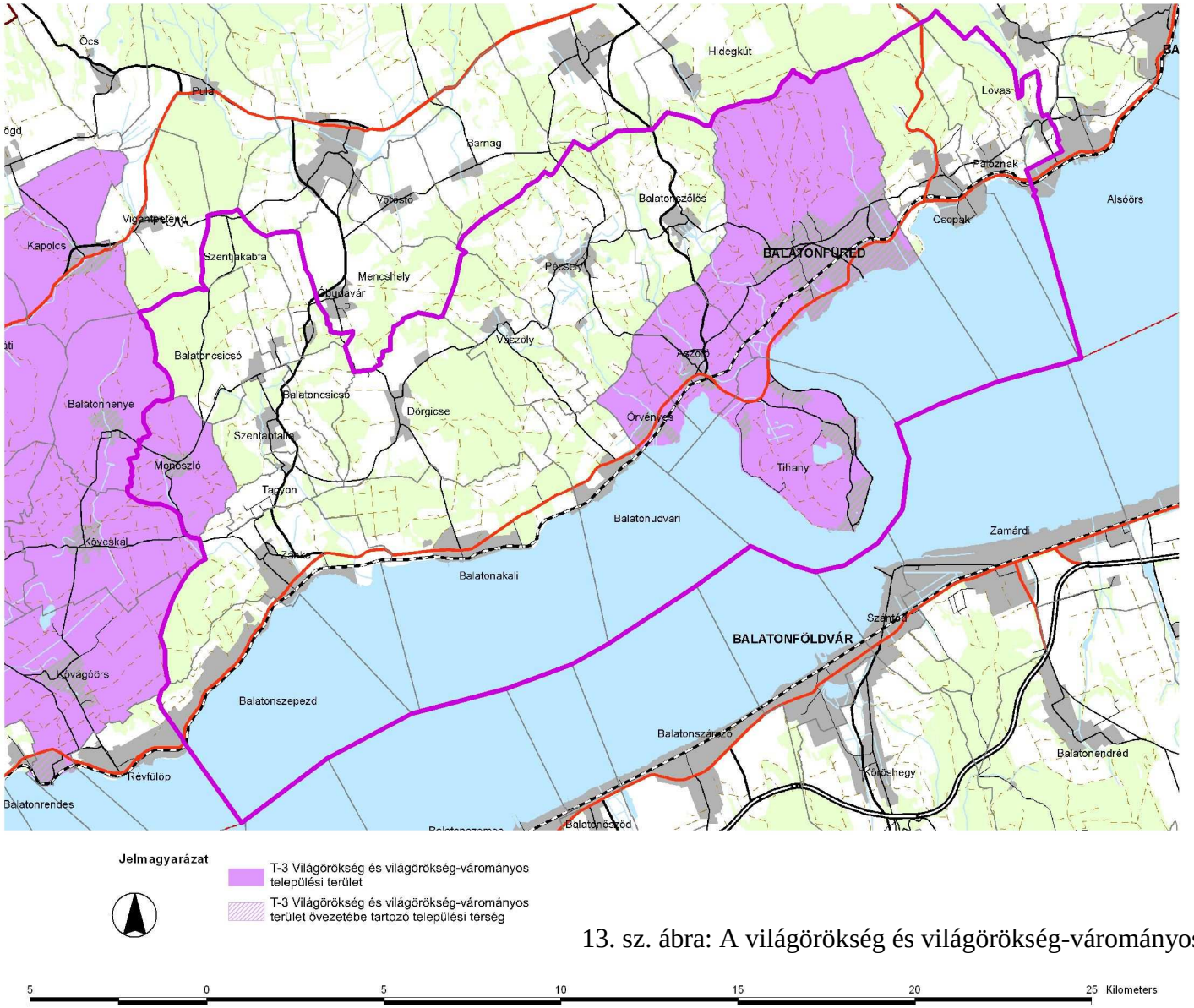

13. sz. ábra: A világörökség és világörökség-várományos terület övezete

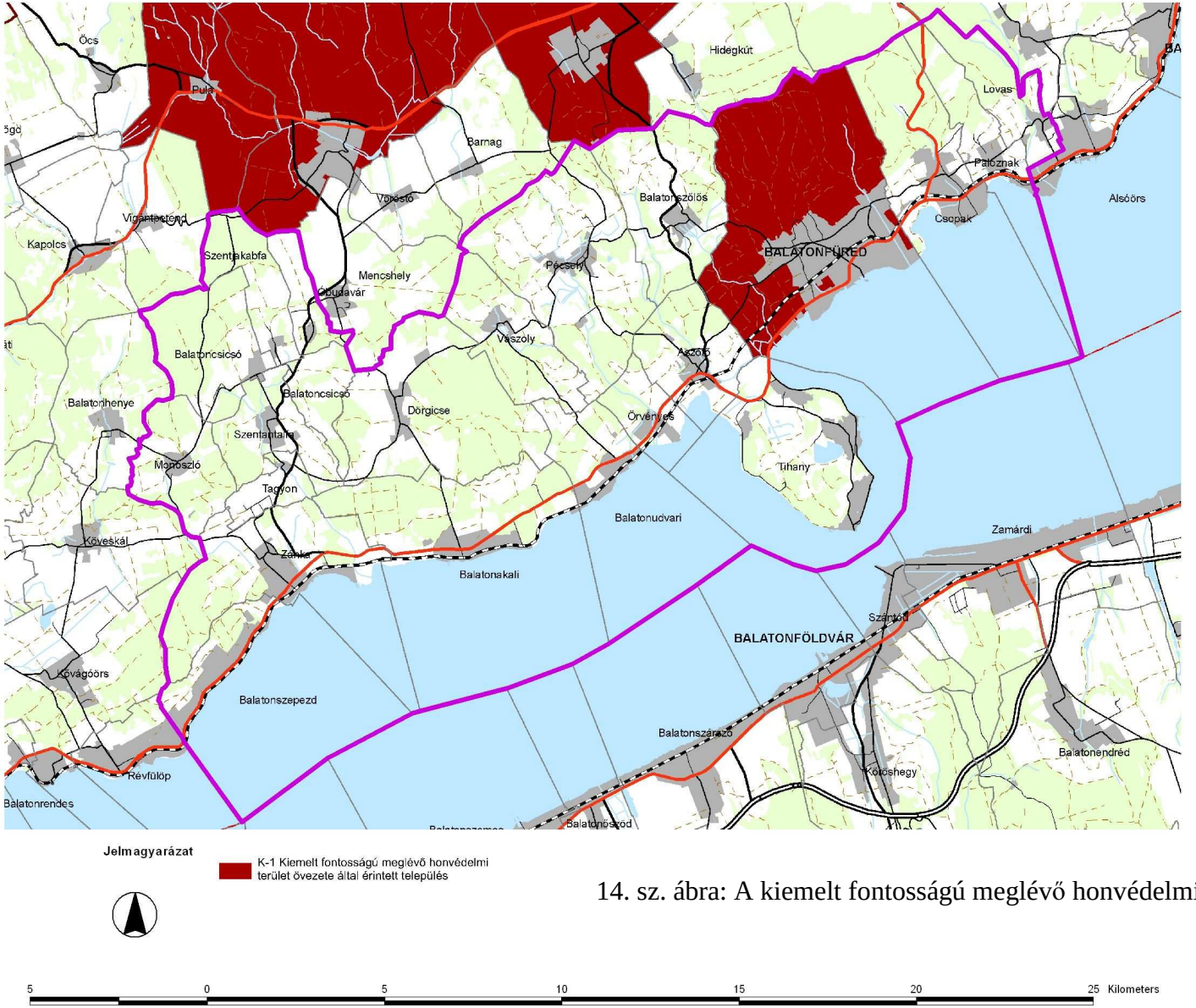

Jelmagyarázat

K-1 Kiemelt fontosságú meglévő honvédelmi terület övezete által érintett település

14. sz. ábra: A kiemelt fontosságú meglévő honvédelmi terület övezete

5 0 5 10 15 20 25 Kilometers